






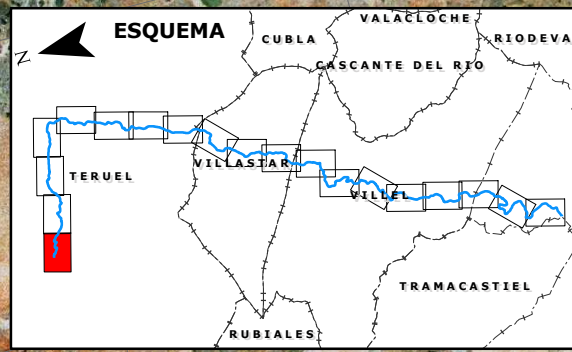


Leyenda

-  Eliminación de barreras transversales
-  Adecuación de barreras transversales
-  Protección puntual en zona erosionada
-  Tratamientos selviculturales y eliminación de residuos
-  Plantación de especies autóctonas de ribera
-  Recuperación del espacio fluvial y plantaciones
-  Eliminación de Mota



MINISTERIO DE MEDIO AMBIENTE Y MEDIO RURAL Y MARINO

CONFEDERACIÓN HIDROGRÁFICA DEL JUCAR

CONSULTOR: **Tecнома**

ARIN ARQUITECTOS/ INGENIEROS CONSULTORES S.L.



INGENIERO DIRECTOR: TOMÁS NEBOT DOMÍNGUEZ

ESCALA: 0 20 40 80 m
Escalas indicadas: ORIGINAL A3 1:5.000

TÍTULO DEL PROYECTO: PROYECTO DE MEJORA DE LA CONECTIVIDAD LONGITUDINAL Y RESTAURACIÓN EN EL TRAMO MEDIO DEL RÍO TURIA (DE TERUEL A LIBROS)

TÍTULO DEL PLANO: **ACTUACIONES**

Nº PLANO: 1.2
FECHA: MAYO-09
HOJA 1 DE 19